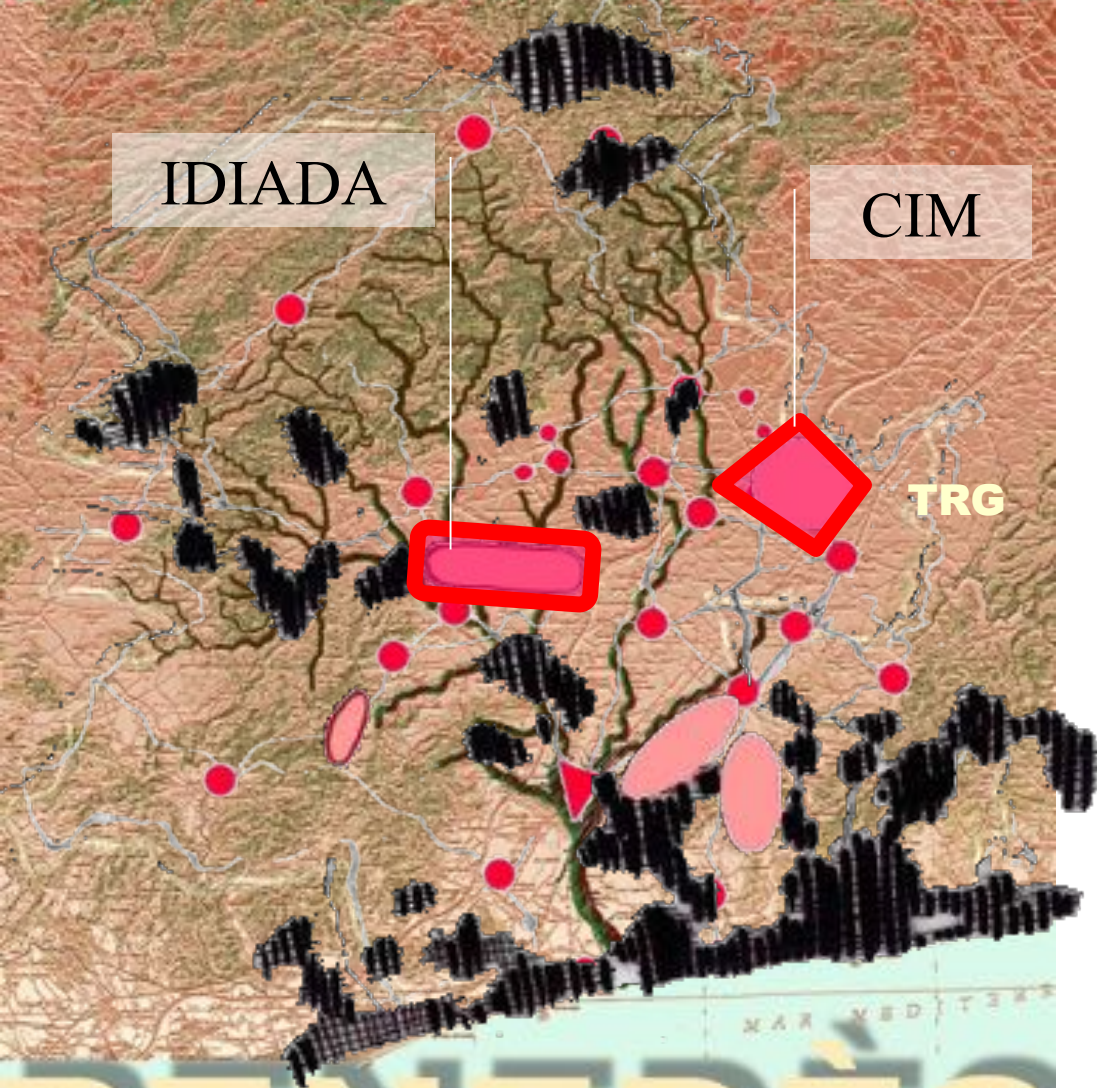


Paisatge 2017

# BAIX

COMUNAR BRES




# PENEDÈS

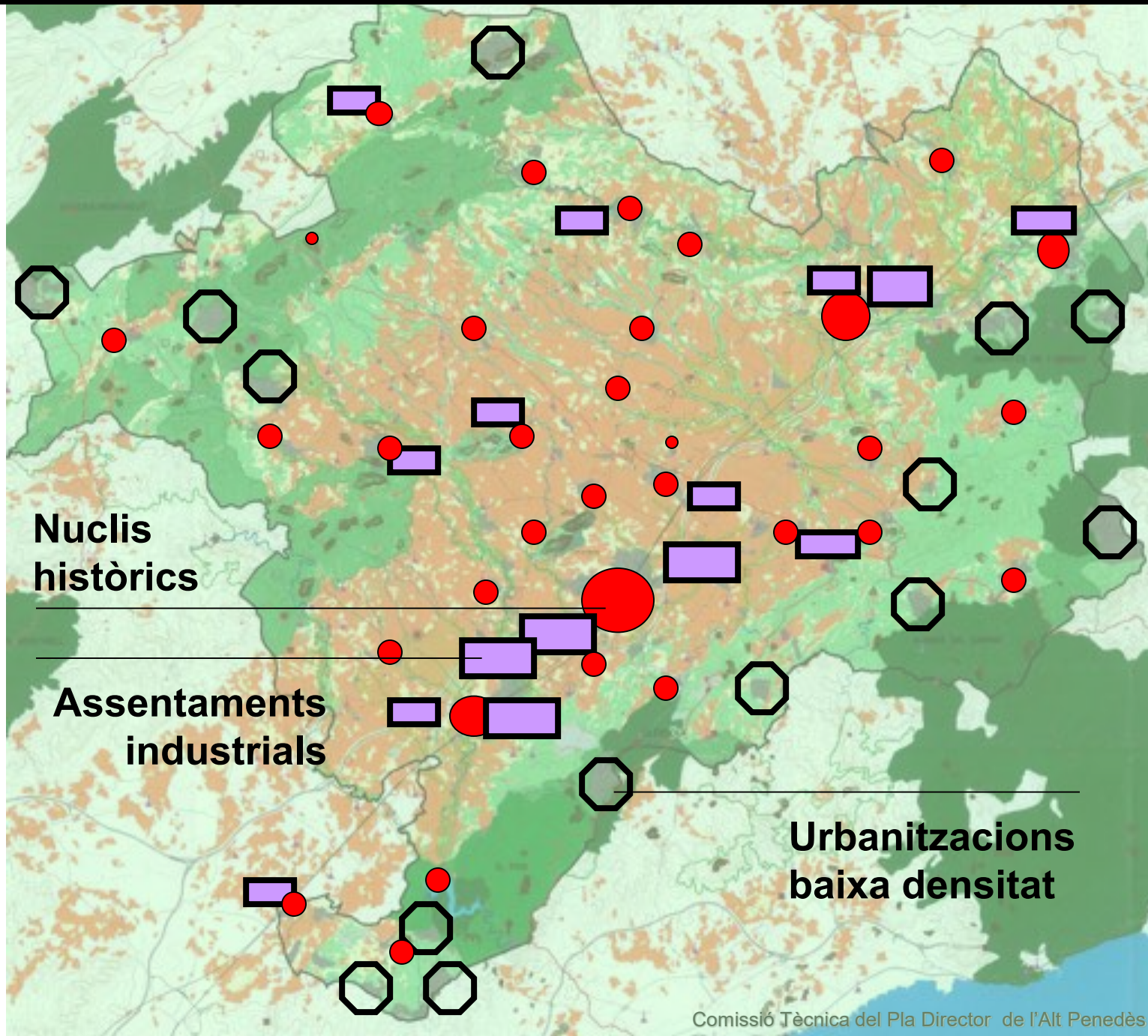
El Baix Penedès  
més del 20%  
ocupat per  
assentaments  
urbans i  
infrastructures

**B A I X**  
COMUNARRE

**La xarxa talla l'arbre**

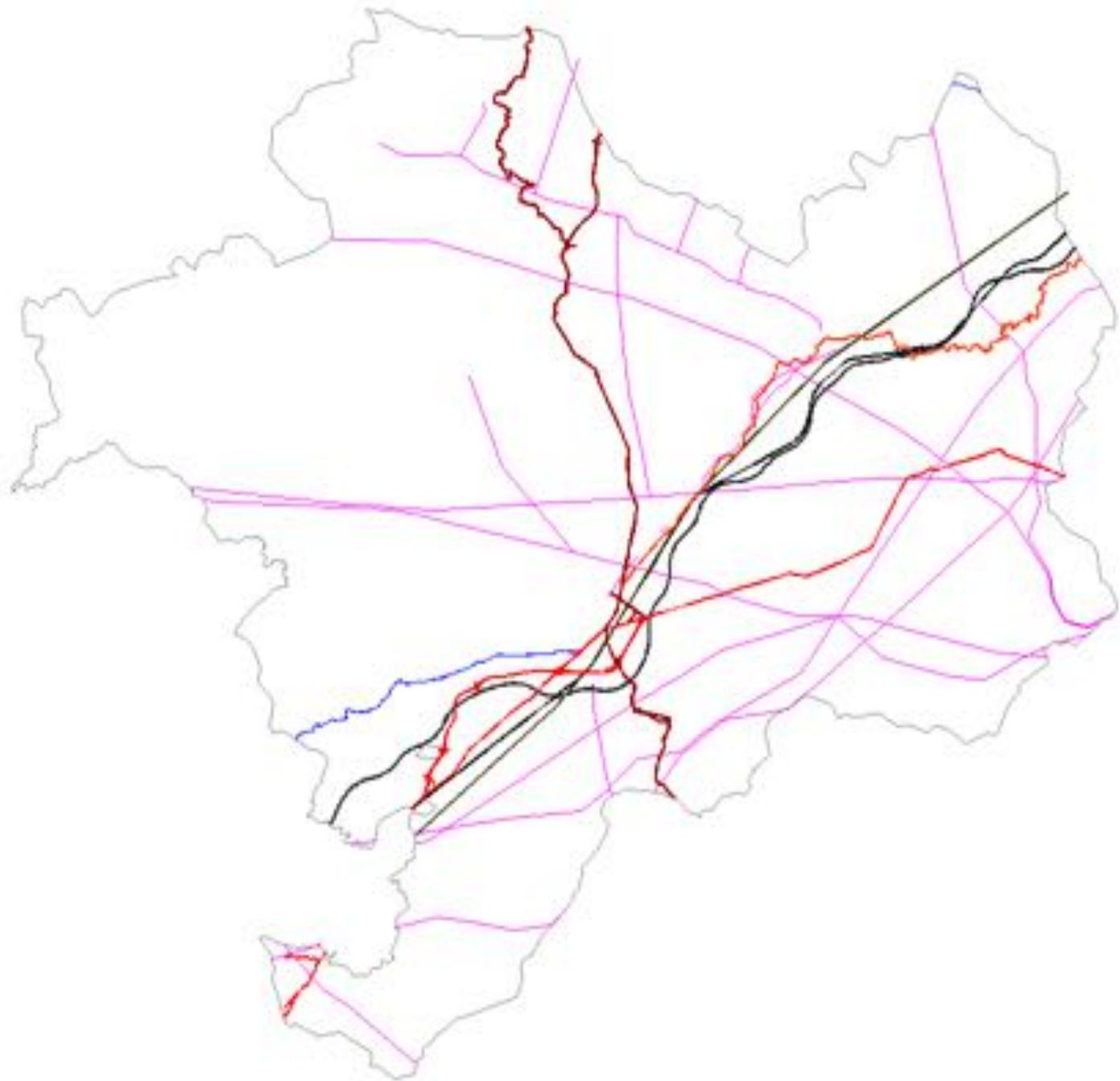


# DISTRIBUCIÓ DELS ASSENTAMENTS URBANS



## La xarxa de camins





Xarxes que travessen el territori Penedesenc





Data SIO, NOAA, U.S. Navy, NGA, GEBCO  
Image © 2017 TerraMetrics

Google



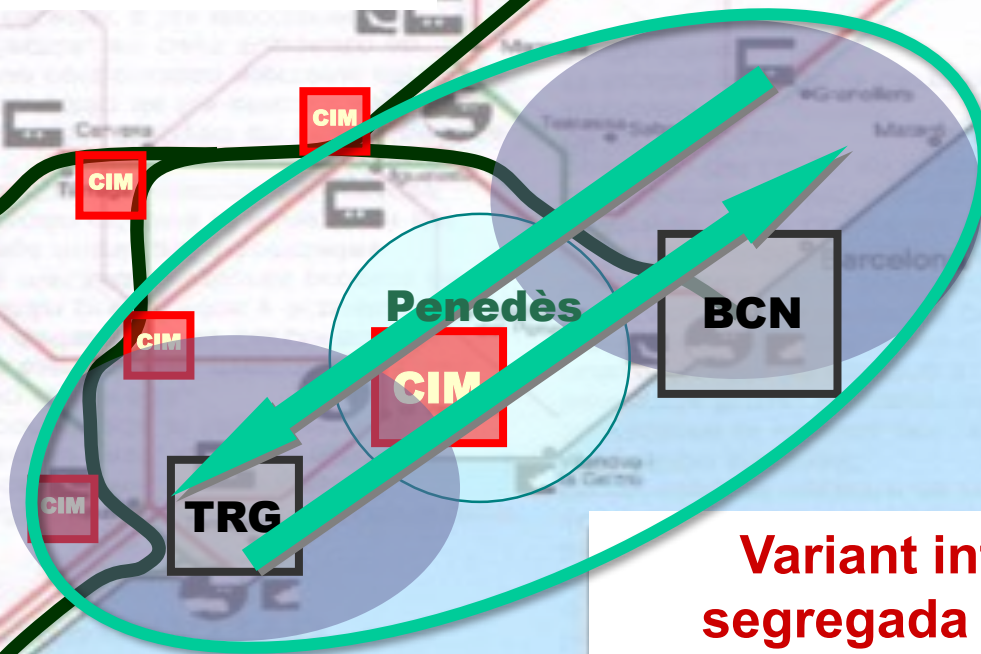


Vilafranca del Penedès





**Augment de la insostenibilitat del sistema de transport al introduir la xarxa de logística global a la xarxa intermetropolitana**



**Variant intermetropolitana segregada del transit intern metropolità**

- Area logística dels ports
- Aeroport
- Port